

DELIBERAZIONE DELLA GIUNTA REGIONALE
9 dicembre 2008, n. 947

Attribuzione competenze «Commissione sulla protezione dei beni ambientali e naturali» D.G.R. 27 giugno 2005, n. 605, al Dipartimento Politiche dell'Ambiente.

LA GIUNTA REGIONALE

VISTA

— la D.G.R. n. 1042 del 16 dicembre 2003, «Commissione sulla protezione dei beni ambientali e naturali – revoca deliberazione della G.R. del 26 luglio 1993, rettificata con successiva deliberazione della G.R. n. 4639 del 17/10/1997 – Adozione conseguenti determinazioni;

— la delibera n. 379 di G.R. del 22/3/05, recante «Direttiva per le modalità di applicazione della Legge n. 308/2004 – Delega al governo per il riordino, il coordinamento e l'integrazione della legislazione in materia ambientale e misure di diretta applicazione»;

— la delibera di G.R. n. 605 del 27 giugno 2005, «Commissione sulla protezione dei beni ambientali e naturali».

PREMESSO che:

— la Legge n. 308 del 15/12/2004, in vigore dall'11/1/2005 ha introdotto nell'ordinamento giuridico italiano il concetto di pronuncia di compatibilità paesaggistica per lavori ed opere eseguiti su beni sottoposti a vincolo paesaggistico senza la prescritta autorizzazione o in difformità da essa;

— la suddetta legge ha inoltre parzialmente modificato alcune norme sancite dal D.Lgs. 42/2004 «Codice dei beni culturali e del paesaggio» e specificatamente l'art. 167 «Ordine di rimessione in pristino o di versamento di indennità pecuniaria» e l'art. 181 «Opere eseguite in assenza di autorizzazione o in difformità da essa»;

— dal dato normativo su indicato emergono due tipologie giuridiche di sanatoria ambientali all'uso specificate nella delibera di G.R. n. 379 del 22/3/05 che precisa l'iter amministrativo – procedurale delle stesse.

CONSIDERATO che:

1. al fine di rendere più omogeneo e funzionale, la protezione dei beni ambientali e naturali, è necessario ripensare l'utilità della Commissione sulla protezione dei beni ambientali e naturali;

2. le attività svolte dalla Commissione possono essere espresse direttamente dal Dipartimento Politiche dell'Ambiente che al suo interno possiede le competenze tecnico amministrative necessarie;

3. il Danno Paesaggistico Ambientale è codificato da un punto di vista normativo e tecnico.

SU CONFORME proposta dell'Assessore all'Ambiente Prof. Silvestro Greco formulata alla stregua dell'istruttoria compiuta dalle strutture interessate nonché dell'espressa dichiarazione di regolarità dell'atto reso dal Dirigente Generale, a voti unanimi.

DELIBERA

Per i motivi sopra esposti che si intendono integralmente ripetuti e confermati,

— che alla scadenza della Commissione sulla protezione dei beni ambientali e naturali istituita con D.G.R. n. 605, del 27 giugno 2005 i compiti ad essa attribuiti saranno svolti diretta-

mente dal Dipartimento Politiche dell'Ambiente; fermo restando le attribuzioni, in materia paesaggistica, del Dipartimento Urbanistica;

— di demandare al Dirigente Generale del Dipartimento Politiche dell'Ambiente l'adozione di tutti gli atti conseguenti e necessari;

— di revocare ogni altra precedente disposizione in contrasto con il contenuto della presente deliberazione.

Il presente Decreto sarà pubblicato nel Bollettino Ufficiale della Regione Calabria.

Il Segretario
F.to: Durante

Il Presidente F.F.
F.to: Pirillo

DELIBERAZIONE DELLA GIUNTA REGIONALE
9 dicembre 2008, n. 948

Direttiva 92/43/CEE «Habitat» relativa alla «conservazione degli habitat naturali e seminaturali, nonché della flora e della fauna selvatiche» – D.P.R. 357/97 – D.G.R. 759/03 – D.M. del 3/9/2002 – D.M. del 17/10/2007 n. 184 – D.D.G. n. 14856 del 17/9/04 – D.D.G. n. 1554 del 16/2/05. Approvazione piani di gestione (P.d.G.) dei Siti della Rete Natura 2000 redatti dalle Province di Cosenza – Catanzaro – Reggio Calabria – Crotona – Vibo Valentia.

LA GIUNTA REGIONALE

VISTA la Legge regionale n. 7 del 13 maggio 1996 e s.m.i..

VISTO il Decreto n. 354 del 24/6/1999 del Presidente recante «Separazione dell'attività amministrativa di indirizzo e di controllo da quella di gestione e s.m.i..

VISTA la Direttiva 92/43/CEE del Consiglio, del 21 maggio 1992 (c.d. direttiva habitat), relativa alla conservazione degli habitat naturali e seminaturali e della flora e della fauna selvatiche, che prevede la costituzione di una rete ecologica europea di Zone Speciali di Conservazione (ZSC), denominata Natura 2000, comprendente anche le zone di protezione speciale (ZPS) classificate a norma della direttiva 79/409/CEE del consiglio del 2 aprile 1979 (c.d. direttiva Uccelli) concernente la conservazione degli uccelli selvatici.

VISTO il D.P.R. 8 settembre 1997, n. 357 «Regolamento recante attuazione della direttiva 92/43/CEE relativa alla conservazione degli habitat naturali e seminaturali nonché della flora e della fauna selvatiche», modificato ed integrato dal D.P.R. del 12 marzo 2003, n. 120.

VISTA la Legge 157/92, recante «Norme per la protezione della fauna selvatica omeoterma e per il prelievo venatorio».

VISTO il decreto del Ministero dell'Ambiente 3 settembre 2002 pubblicato nella Gazzetta Ufficiale n. 224 del 24 settembre 2002, con il quale sono state dettate le linee guida per la gestione dei siti Natura 2000.

VISTO il decreto del Ministero dell'Ambiente 3 luglio 2007 «elenco aggiornato dei siti di importanza comunitaria per la regione biogeografica mediterranea in Italia, ai sensi della Direttiva 92/43/CEE.

VISTO il decreto del Ministero dell'Ambiente 17 ottobre 2007 n. 184, pubblicato nella Gazzetta Ufficiale n. 258 del 6 novembre 2007, che stabilisce i criteri minimi uniformi per la

definizione di misure di conservazione relative a Zone Speciali di Conservazione (ZSC) e a Zone di Protezione Speciale (ZPS).

VISTA la D.G.R. n. 759 del 30 settembre 2003 di approvazione dell'esecutivo del PIS Rete Ecologica – POR Calabria 2000/2006.

VISTA la L.R. n. 9/96 e s.m.i. recante «Norme per la tutela e la gestione della fauna selvatica e la programmazione del territorio ai fini della disciplina della programmazione dell'esercizio venatorio».

VISTO il D.D.G. n. 14856 del 17 settembre 2004 «D.G.R. 759/2003 – PIS Rete Ecologica – Approvazione schema di convenzione con soggetti attuatori per la redazione dei Piani di Gestione dei Siti Natura 2000 di cui alla direttiva CEE 92/43/ Habitat».

VISTO il D.D.G. n. 1554 del 16 febbraio 2005 «Guida alla redazione dei piani di gestione dei siti Natura 2000. Progetto Integrato Strategico della Rete Ecologica Regionale».

VISTA la D.G.R. n. 604/2005 riguardante la procedura per la valutazione di incidenza di piani e progetti interessanti i siti della Rete Natura 2000.

VISTA la D.G.R. n. 350/2008 di revisione del sistema regionale delle ZPS e successiva di pari oggetto n. 816 del 3/11/2008.

VISTA la Decisione della Commissione europea n. c(2008) 1148 def. del 28/3/2008 che stabilisce ai sensi della Direttiva 92/43/CEE l'elenco aggiornato dei siti di importanza comunitaria per la regione biogeografica mediterranea.

CONSIDERATO che il Dipartimento Politiche dell'Ambiente è il soggetto responsabile del PIS – RE, Misura 1.10 POR Calabria 2000-2006.

Che nell'ambito di tale programmazione sono stati disposti i finanziamenti necessari alle cinque province, tramite la stipula di una apposita convenzione, per la redazione dei PdG dei siti natura 2000 compresi nei territori delle province, ma fuori dai perimetri delle aree naturali protette istituite.

Che gli Enti attuatori, Provincia di Cosenza, con nota prot. 58378 del 18/6/2008 acquisita agli atti del Dipartimento Politiche dell'Ambiente il 1/6/2008 prot. n. 9433, Provincia di Catanzaro, con nota prot. 19743 del 5/3/2008 acquisita agli atti del Dipartimento Politiche dell'Ambiente il 5/3/2008 prot. n. 3909, Provincia di Reggio Calabria, con nota prot. 48682 del 20/2/2008 acquisita agli atti del Dipartimento Politiche dell'Ambiente il 5/3/2008 prot. n. 3877, Provincia di Crotona, con nota prot. 32163 del 2/7/2008 acquisita agli atti del Dipartimento Politiche dell'Ambiente il 14/7/2008 prot. n. 11020, Provincia di Vibo Valentia, con nota prot. 35094 del 17/12/2007 acquisita agli atti del Dipartimento Politiche dell'Ambiente il 31/12/2007 prot. n. 15410, hanno trasmesso gli atti definitivi dei Piani di Gestione (P.d.G.).

Che con D.D.G. n. 7709/2008 il Dipartimento Politiche dell'Ambiente ha provveduto a nominare una specifica commissione, composta da funzionari e dirigenti del Dipartimento stesso per la valutazione dei piani di gestione.

Che con nota prot. n. 9025 dell'11/6/2008 e successiva del 25/7/2008 di pari oggetto diretta agli Enti Attuatori, il Dipartimento Politiche dell'Ambiente, ha sollecitato la trasmissione della rendicontazione finale delle spese sostenute e la relazione attestante la coerenza con la normativa comunitaria, per come previsto dalle convenzioni sottoscritte, nonché la delibera di adozione dei PDG da parte di ciascuna provincia.

Che pertanto gli Enti attuatori, Provincia di Cosenza, con nota prot. 88473 del 29/9/2008 acquisita agli atti del Dipartimento Politiche dell'Ambiente il 30/9/2008 prot. n. 15039, Provincia di Catanzaro, con nota prot. 75076 del 5/8/2008 acquisita agli atti del Dipartimento Politiche dell'Ambiente il 6/8/2008 prot. n. 11994, Provincia di Reggio Calabria, con nota prot. 205091 del 25/9/2008 acquisita agli atti del Dipartimento Politiche dell'Ambiente il 7/10/2008 prot. n. 15708, Provincia di Crotona, con nota prot. 39337 del 13/8/2008 e successive di pari oggetto prot. 52544 del 31/10/2008 acquisita agli atti del Dipartimento Politiche dell'Ambiente il 3/11/2008 e prot. n. 57527 del 26/11/2008 acquisita agli atti del Dipartimento Politiche dell'Ambiente il 27/11/2008 prot. n. 19899, Provincia di Vibo Valentia, con nota prot. 23326 del 18/9/2008 acquisita agli atti del Dipartimento Politiche dell'Ambiente il 30/9/2008 prot. n. 14980, hanno trasmesso gli atti integrativi richiesti.

Che i P.d.G. fanno riferimento per la provincia di Cosenza a n. 35 siti (siti d'interesse comunitario), n. 42 provincia di Reggio Cal., n. 16 provincia di Crotona, n. 13 provincia di Catanzaro e n. 7 provincia di Vibo V., il cui elenco e le relative cartografie vengono allegati al presente atto (All. 1) quale parte integrante e sostanziale.

Che l'elaborazione dei P.d.G. ha comportato diverse fasi di studio tra i quali l'inquadramento e gli aspetti fisici del territorio, gli aspetti biologici, gli aspetti socio-economici e le attività antropiche, gli aspetti insediativi e storico-culturali e pianificazione, programmazione e progettualità al fine di acquisire gli elementi relativi all'ecosistema naturale e quindi degli habitat delle specie di flora e fauna selvatiche.

Che l'obiettivo dei P.d.G. è teso a definire:

— l'analisi dello stato di conservazione e di qualità del Sito circa gli aspetti più significativi di conservazione degli habitat e biodiversità;

— la gestione generale e di dettaglio e di eventuali conflitti con gli altri piani vigenti sul territorio, in particolare i piani faunistici venatori provinciali e i piani di assestamento agro-silvo-forestali a scala comunale;

— la strategia di gestione nonché delle azioni da intraprendere per la conservazione del sito.

Che i P.d.G. dei siti si compongono, oltre alla relazione generale anche della lista delle specie, delle schede degli habitat e delle specie, delle schede di monitoraggio ed azione e delle schede Natura 2000 e della cartografia.

Che la definizione dello strumento di gestione ha seguito il processo logico-decisionale definito dal Ministero dell'Ambiente e Tutela del Territorio e del Mare nelle «linee guida per la redazione dei piani di gestione dei siti comunitari», in accordo con il tavolo di concertazione nazionale sullo sviluppo rurale.

Che i P.d.G. sono conformi alle linee guida dei siti Natura 2000 emanate dal Ministero dell'Ambiente e alla guida alla redazione dei siti Natura 2000 redatta dalla Regione Calabria – Dipartimento Politiche dell'Ambiente.

Che è necessario, nelle more dell'approvazione dei P.d.G. delle ZPS individuate ai sensi della D.G.R. n. 350/2008 i cui formulari e le cartografie sono stati già trasmessi dal Ministero dell'Ambiente e Tutela del Territorio e del Mare alla Commissione Europea, adottare i criteri minimi uniformi di regolamentazione previsti dagli artt. 5, 6 del DM 17/10/2007 n. 184.

Che è necessario altresì individuare nelle province calabresi gli enti gestori dei siti della Rete Europea Natura 2000.

SU CONFORME proposta dell'Assessore alle Politiche dell'Ambiente Prof. Silvestro Greco, formulata alla stregua dell'istruttoria compiuta dalle strutture interessate, nonché dell'espressa dichiarazione di regolarità dell'atto resa dal dirigente preposto al competente settore.

A VOTI unanimi,

DELIBERA

Per quanto espresso in premessa che si intende integralmente qui riportato:

— approvare ai sensi dell'art. 4 del D.P.R. 357/97, sulla base di quanto previsto dall'art. 6 della Direttiva Habitat 92/43/CEE, i piani di gestione, redatti e adottati dalle province calabresi, dei

siti della Rete Europea Natura 2000 il cui elenco è allegato al presente atto (all. 1) che ne costituisce parte integrante e sostanziale;

— individuare ai sensi del comma 3 art. 2 DM 17/10/2007 n. 184 quali enti di gestione dei siti della Rete Europea Natura 2000 le cinque province calabresi;

— adottare, nelle more dell'approvazione dei P.d.G., in corso di redazione, delle ZPS individuate ai sensi della D.G.R. n. 350/2008 e successiva n. 816 del 3/11/2008, i criteri minimi uniformi di regolamentazione previsti dagli artt. 5, 6 del DM 17/10/2007 n. 184.

Il Segretario

F.to: Durante

Il Presidente F.F.

F.to: Pirillo

(segue allegato)



Regione Calabria
Dipartimento Politiche dell'Ambiente

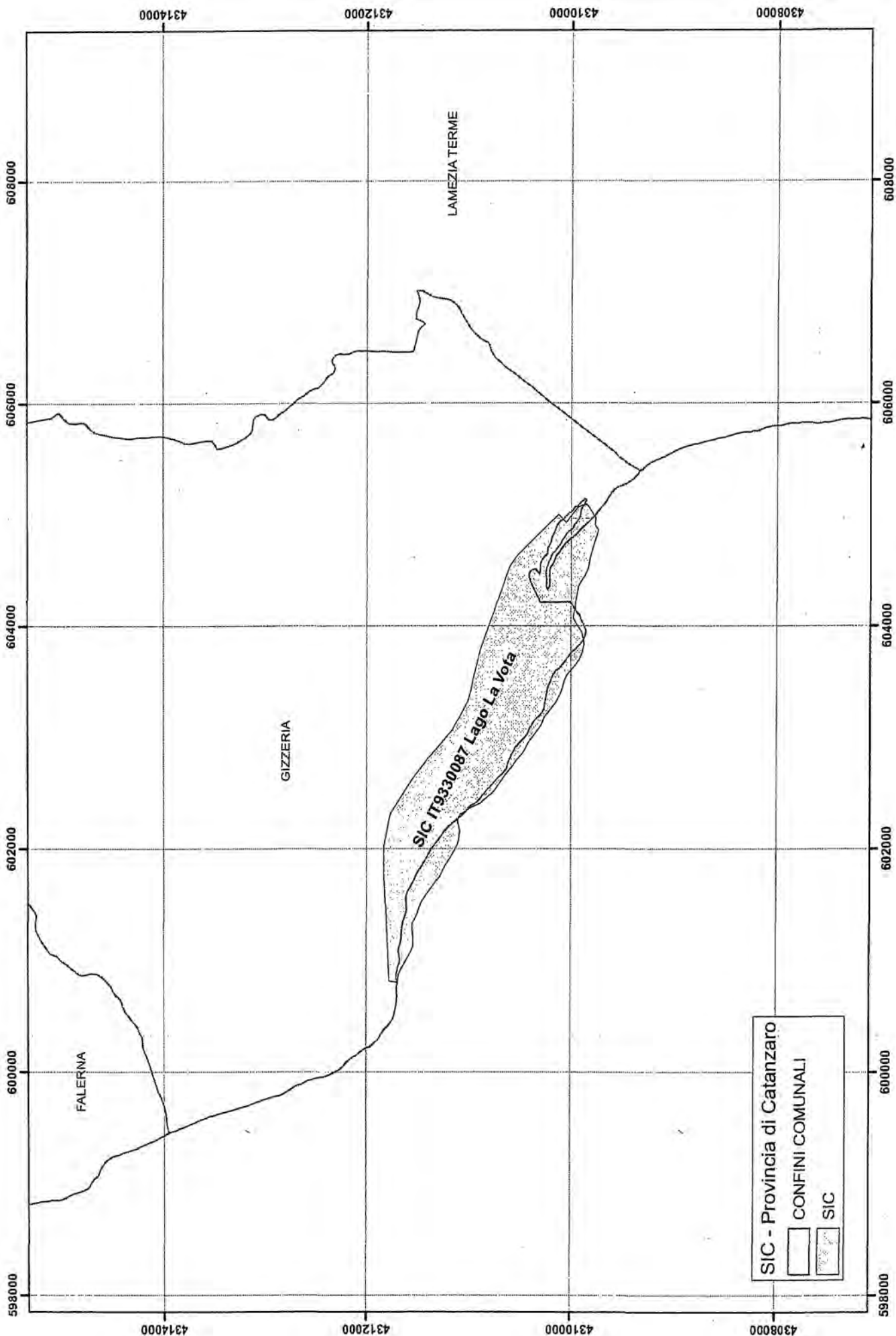
ALLEGATO I

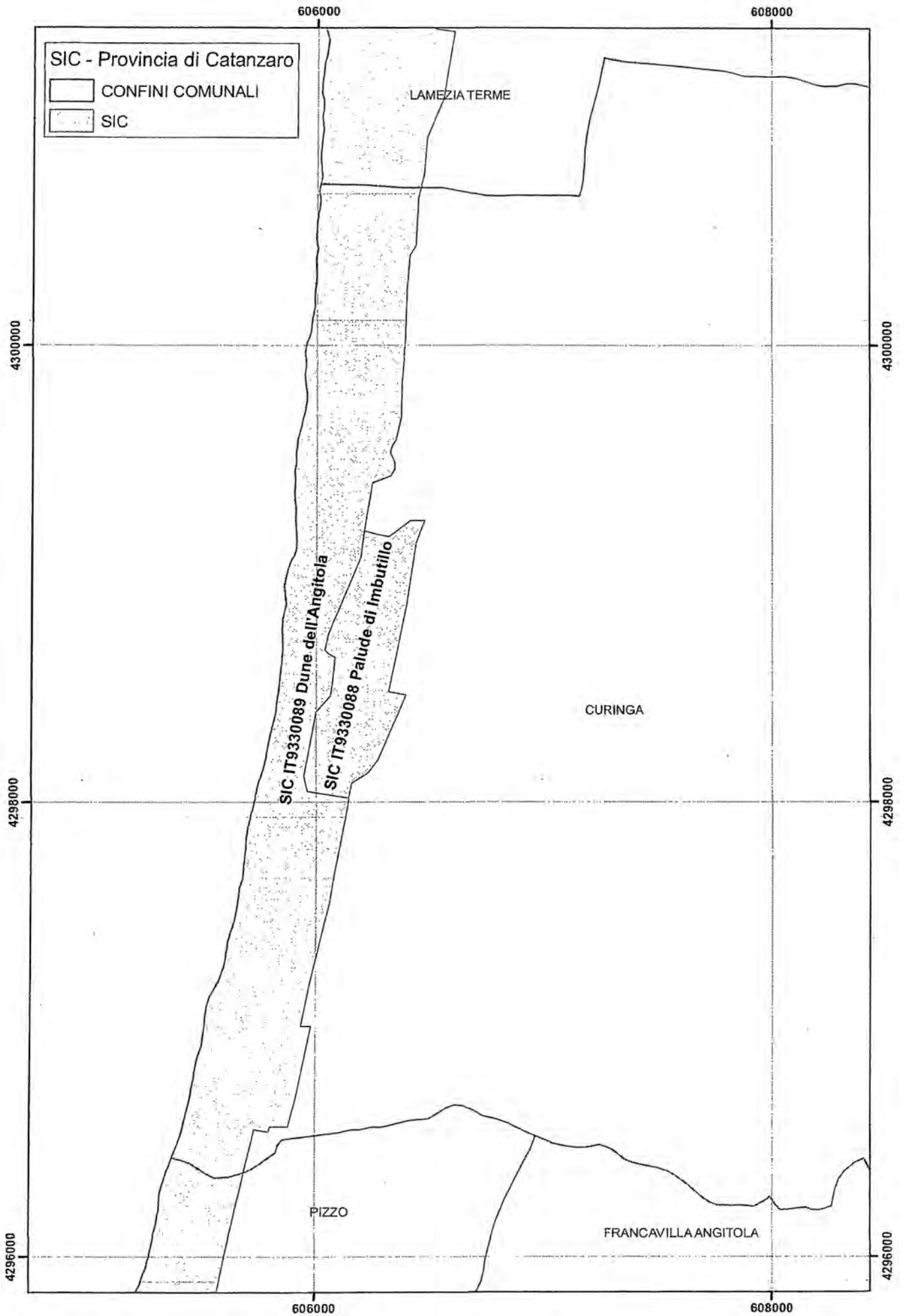
**ELENCO SITI SIC DELLA PROVINCIA DI CATANZARO E
RELATIVA CARTOGRAFIA**

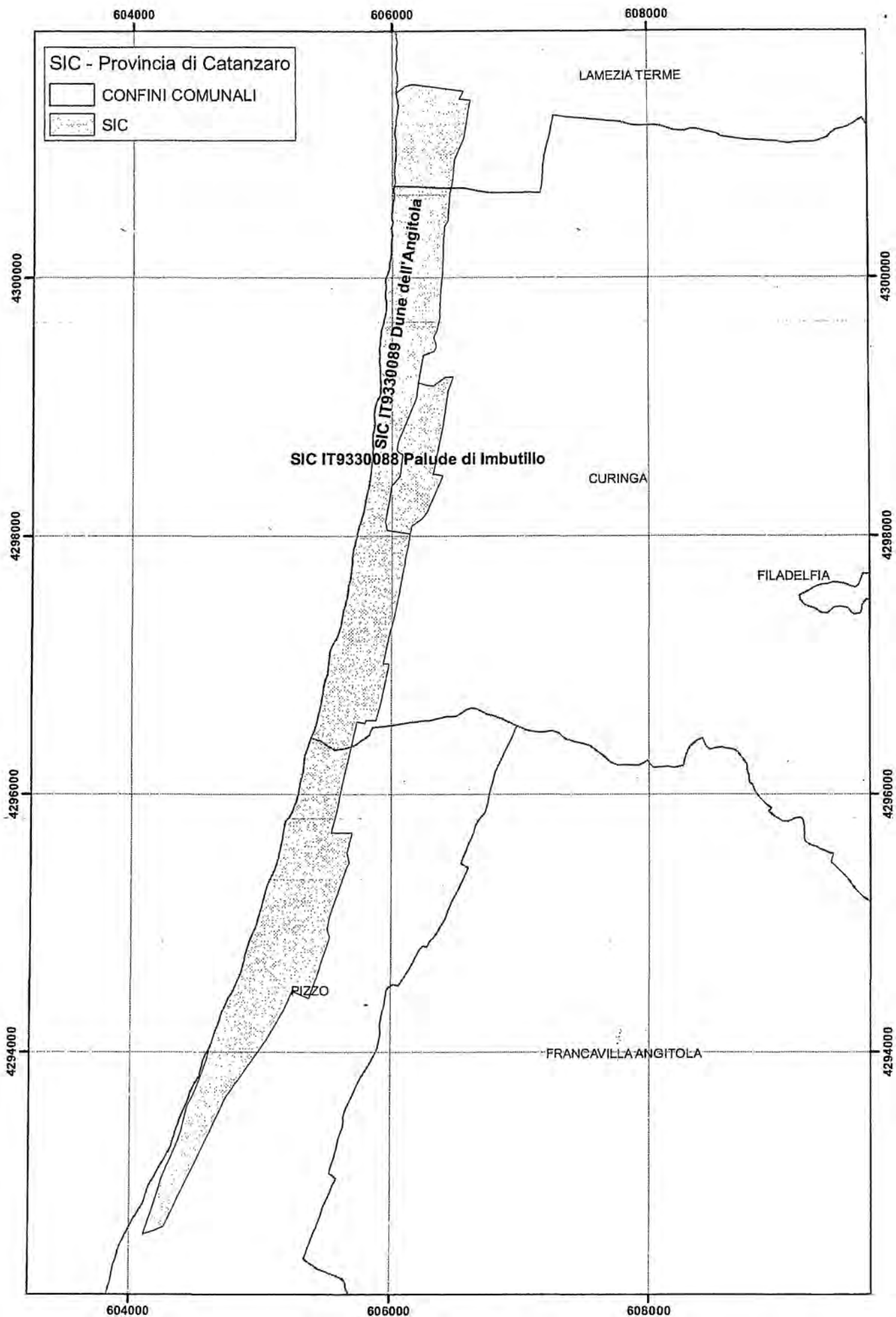
N. SITI:13

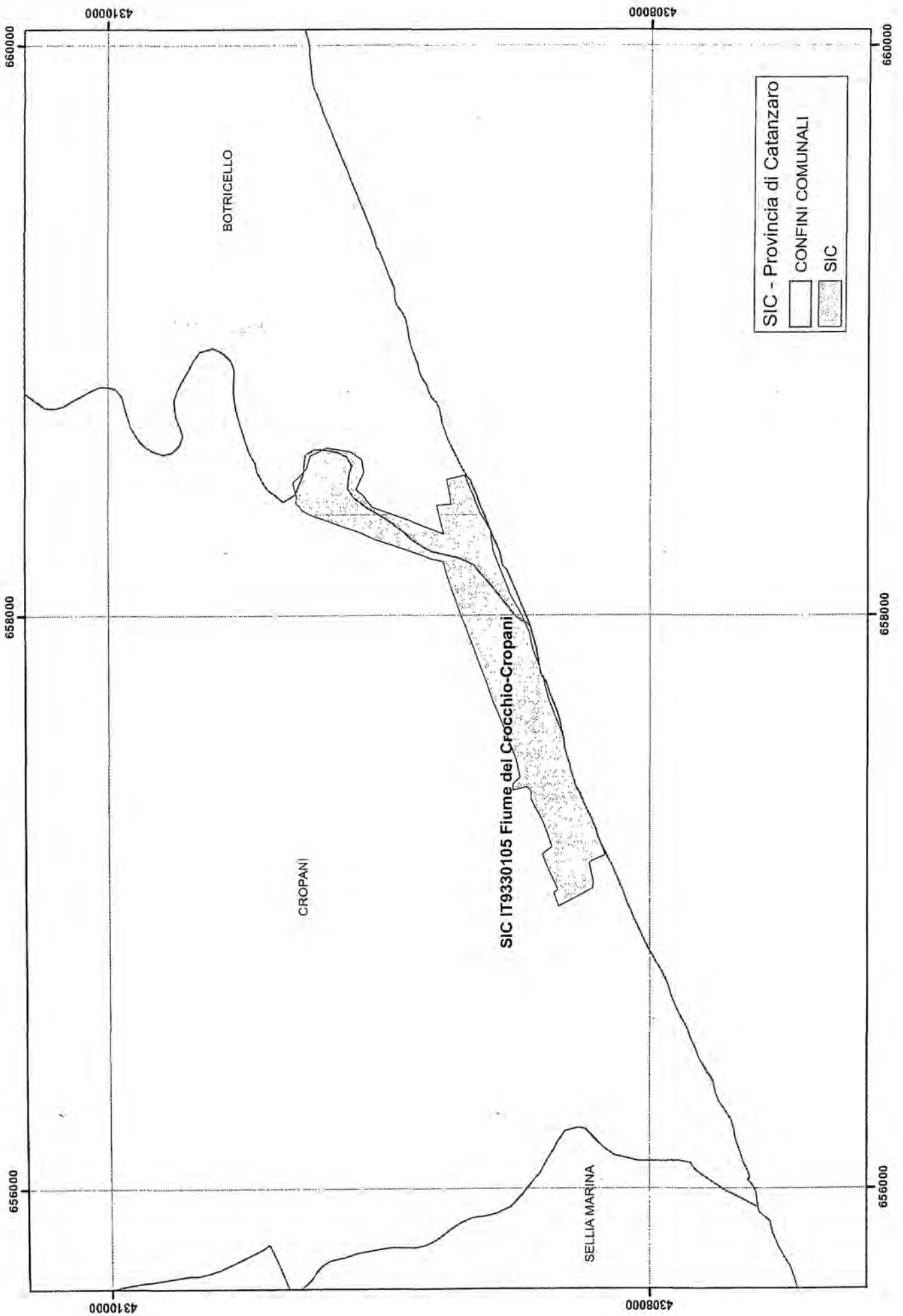
SIC TERRESTRI DELLA PROVINCIA DI CATANZARO										
CODICE	TIPO DI SITO	DENOMINAZIONE	Ettari SIC	COMUNE	PROVINCIA	Ettari Comune	Ettari SIC/Comune	%		
IT9330087	B	Lago La Vota	283,2	GIZZERIA	Catanzaro	3623,04	219,9	6,1		
IT9330088	E	Palude di Imbutillo	32,8	CURINGA	Catanzaro	5176,99	32,8	0,6		
IT9330089	E	Dune dell'Angitola	385,9	LAMEZIA TERME	Catanzaro	16059,2	38,9	0,2		
IT9330098	B	Oasi di Scolacium	76,1	PIZZO	Catanzaro	2272,8	145,9	6,4		
IT9330105	E	Fiume del Crocchio-Cropani	36,9	BORGIA SQUILLACE	Catanzaro	4194,7 3398,4	25,4 50,3	0,6 1,5		
IT9330107	B	Dune di Isca	30,3	CROPANI BOTRICELLO	Catanzaro	4436,9 1518,1	28,8 7,6	0,6 0,5		
IT9330108	B	Dune di Guardavalle	35,5	SANT'ANDREA APOSTOLO DELLO IONIO	Catanzaro	2101,7	0,01	0,001		
IT9330109	B	Madama Lucrezia	456,2	ISCA SULLO IONIO	Catanzaro	2316,9	12,0	0,5		
IT9330113	B	Boschi di Decollatura	91,6	BADOLATO	Catanzaro	3660,99	1,2	0,03		
IT9330124	B	Monte Contrò	100,8	GUARDAVALLE	Catanzaro	5950,97	23,1	0,4		
IT9330184	B	Scogliera di Staletti	20,3	MONASTERACE	Catanzaro	1564,8	0,4	0,02		
IT9330105	B	Steccato di Cutro e Costa del Turchese	39,0	BELCASTRO ANDALI	Catanzaro	5301,7 1768,4	444,5 11,7	8,4 0,7		
				DECOLLATURA	Catanzaro	5034,1	91,6	1,8		
				DECOLLATURA	Catanzaro	5034,1	7,3	0,1		
				SERRASTRETTA	Catanzaro	4123,5	93,4	2,3		
				STALETTI	Catanzaro	1196,1	17,8	1,5		
				CROPANI BOTRICELLO	Catanzaro	4436,9 1518,1	30,1 8,7	0,7 0,6		

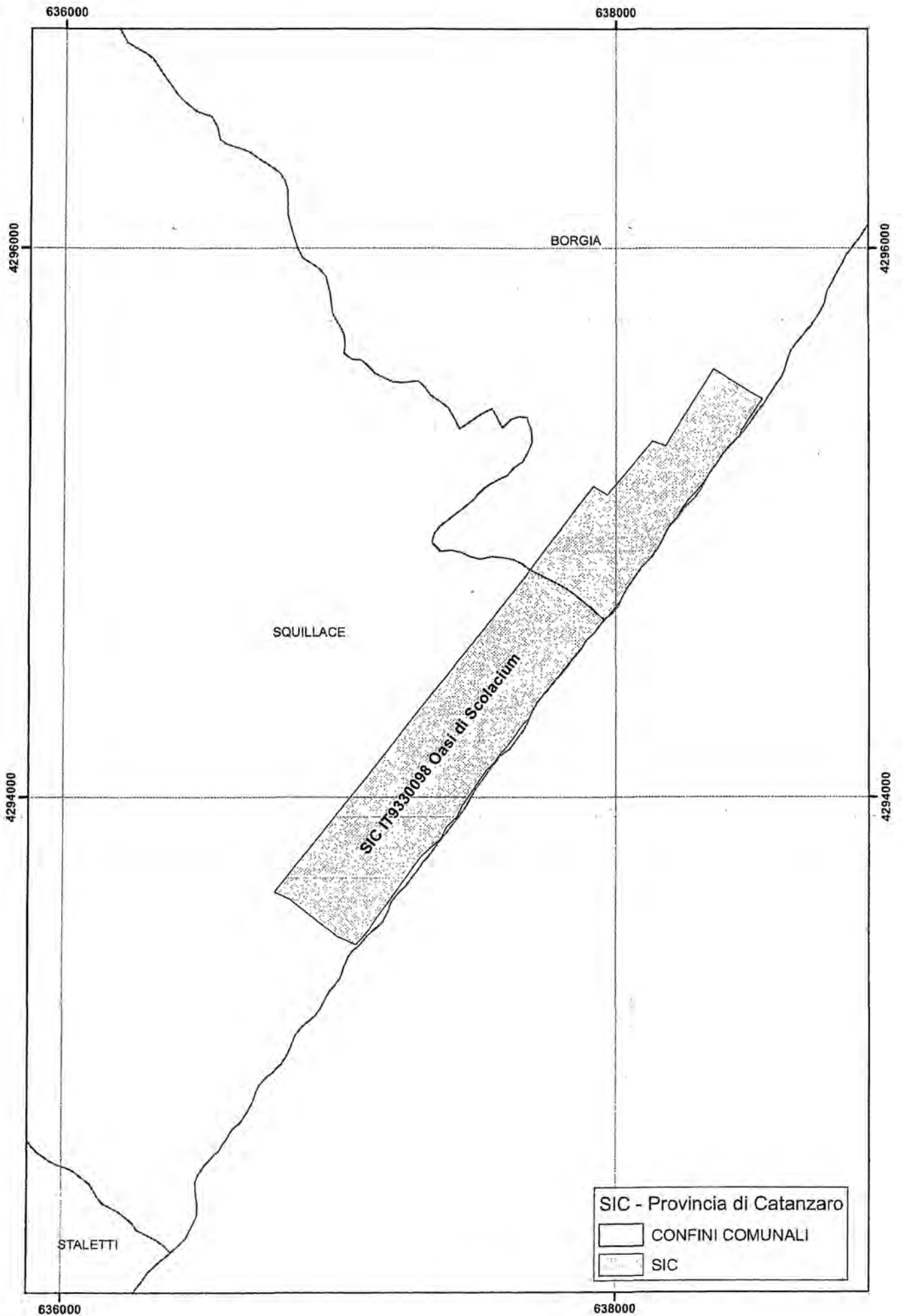
SIC MARINI DELLA PROVINCIA DI CATANZARO					
CODICE	TIPO DI SITO	DENOMINAZIONE	REGIONE BIOGEOGRAFICA	Ettari SIC	PROVINCIA
IT9320185	E	Fondali di Staletti	Mediterranea	45,511	Catanzaro

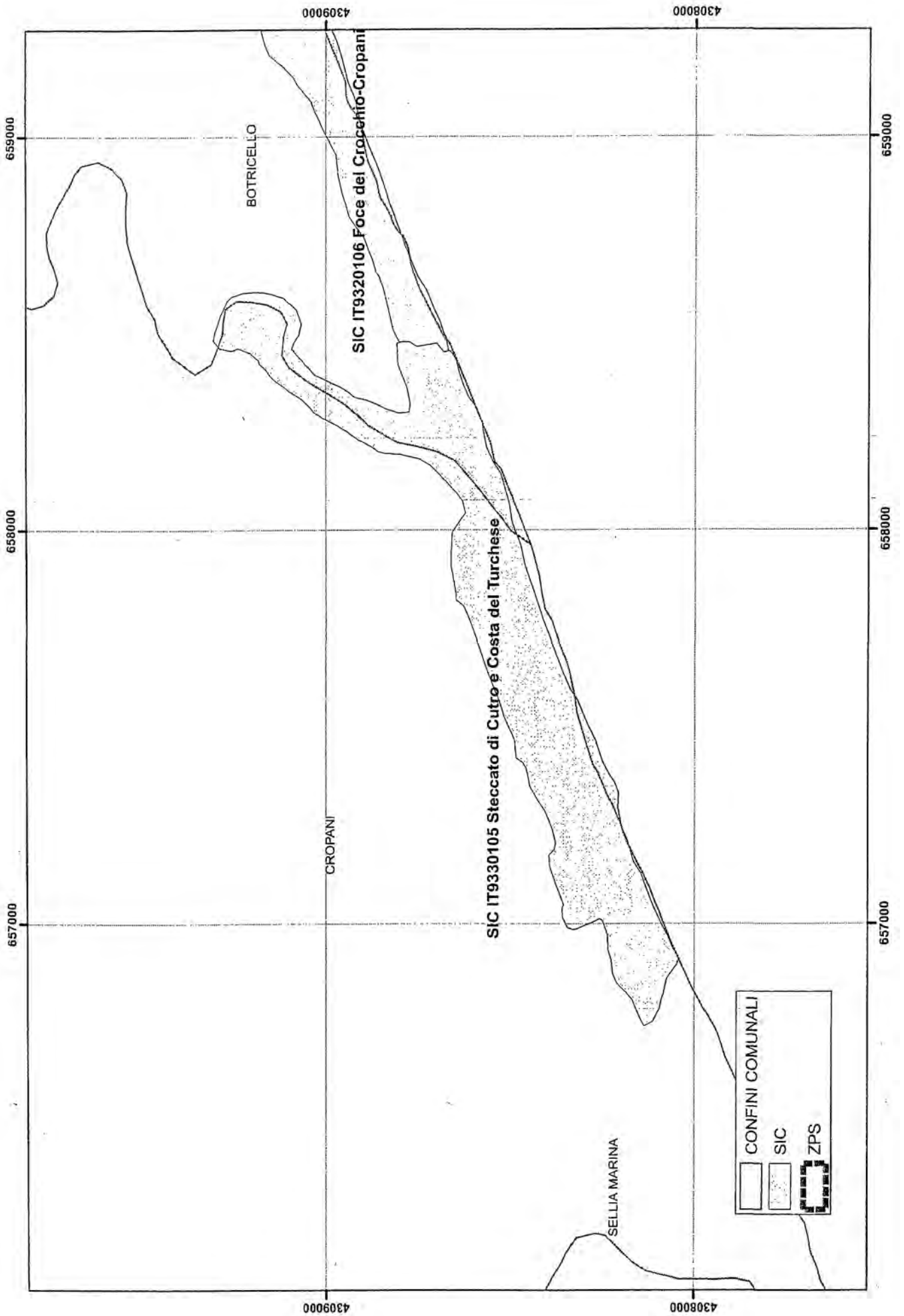


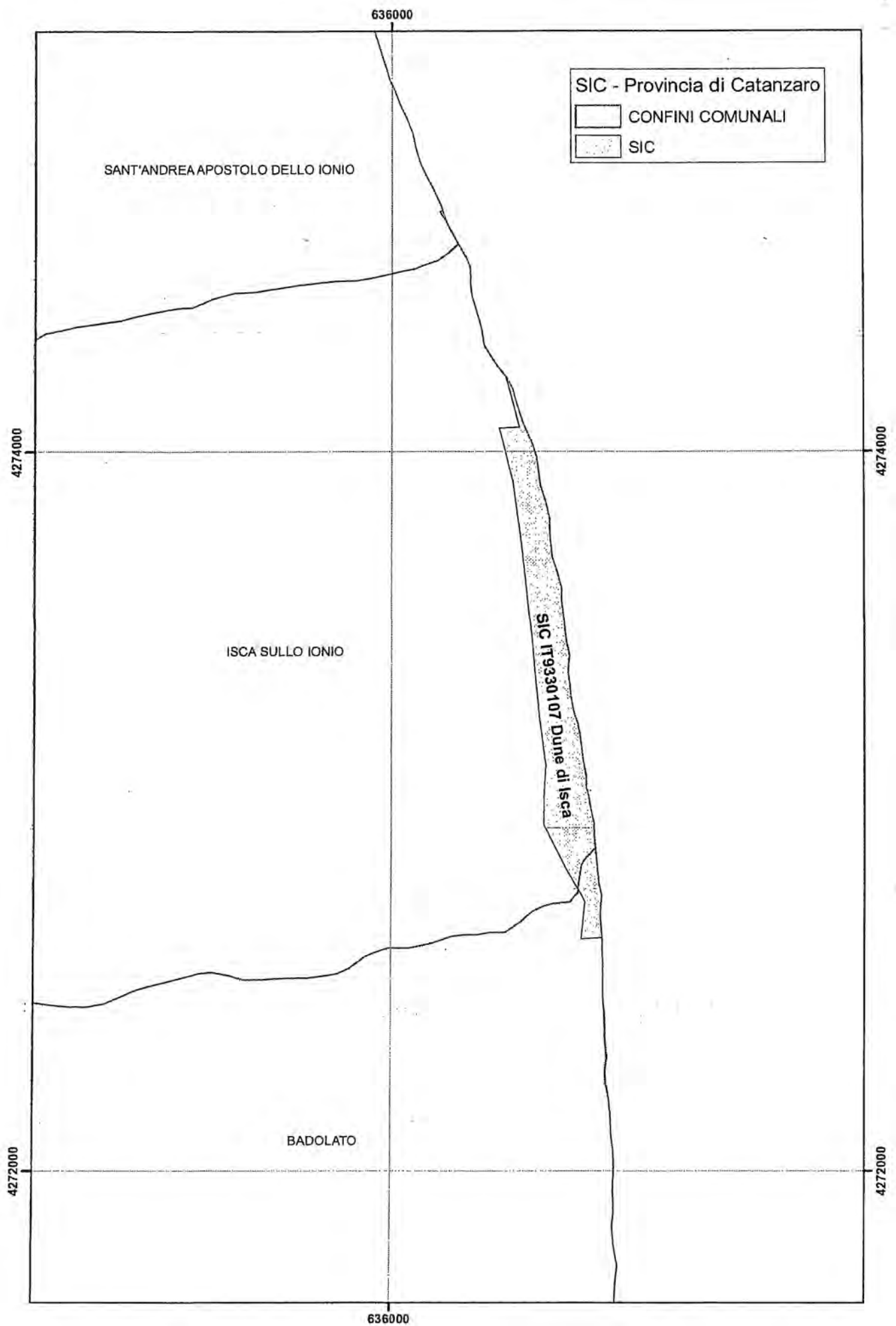


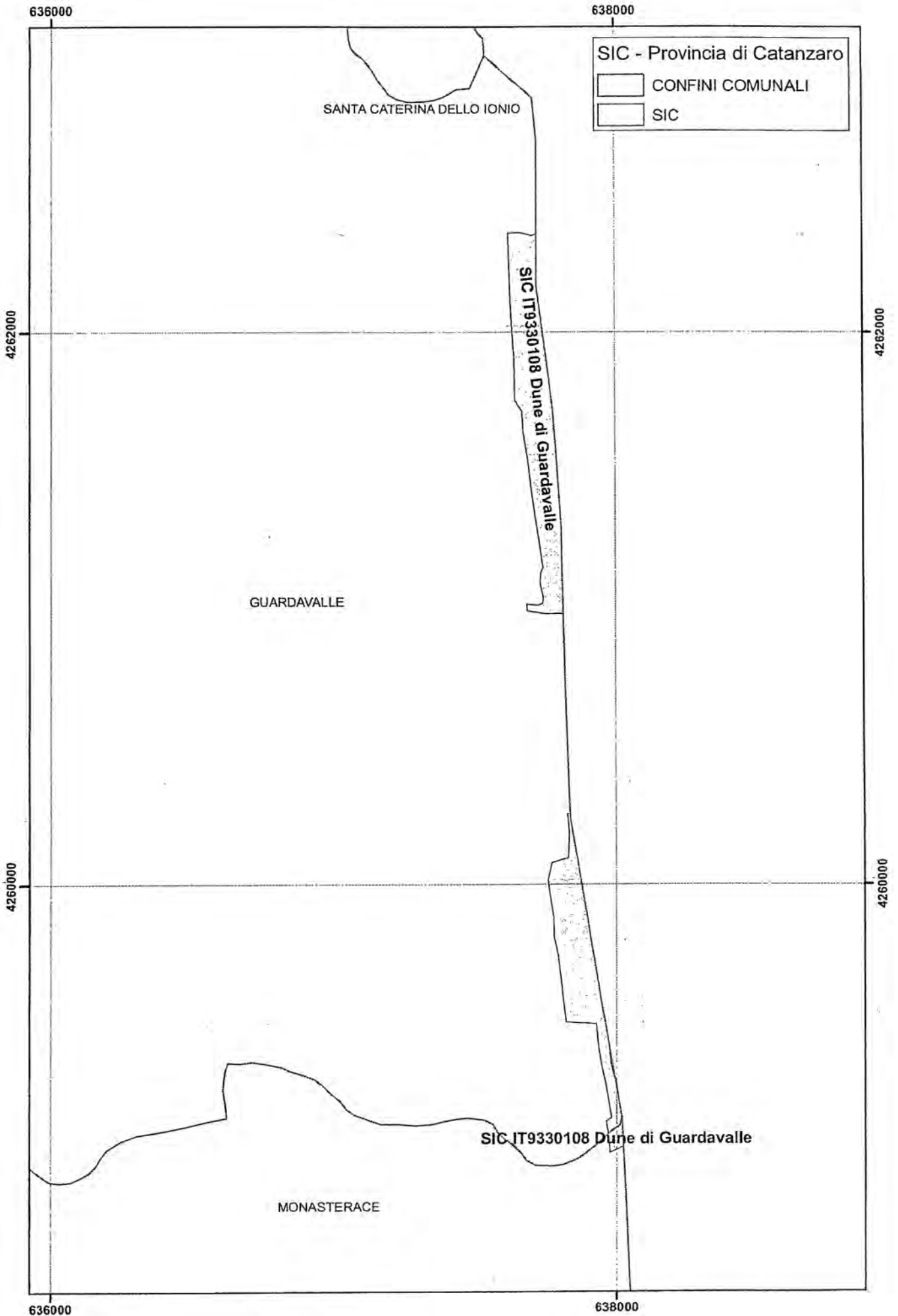


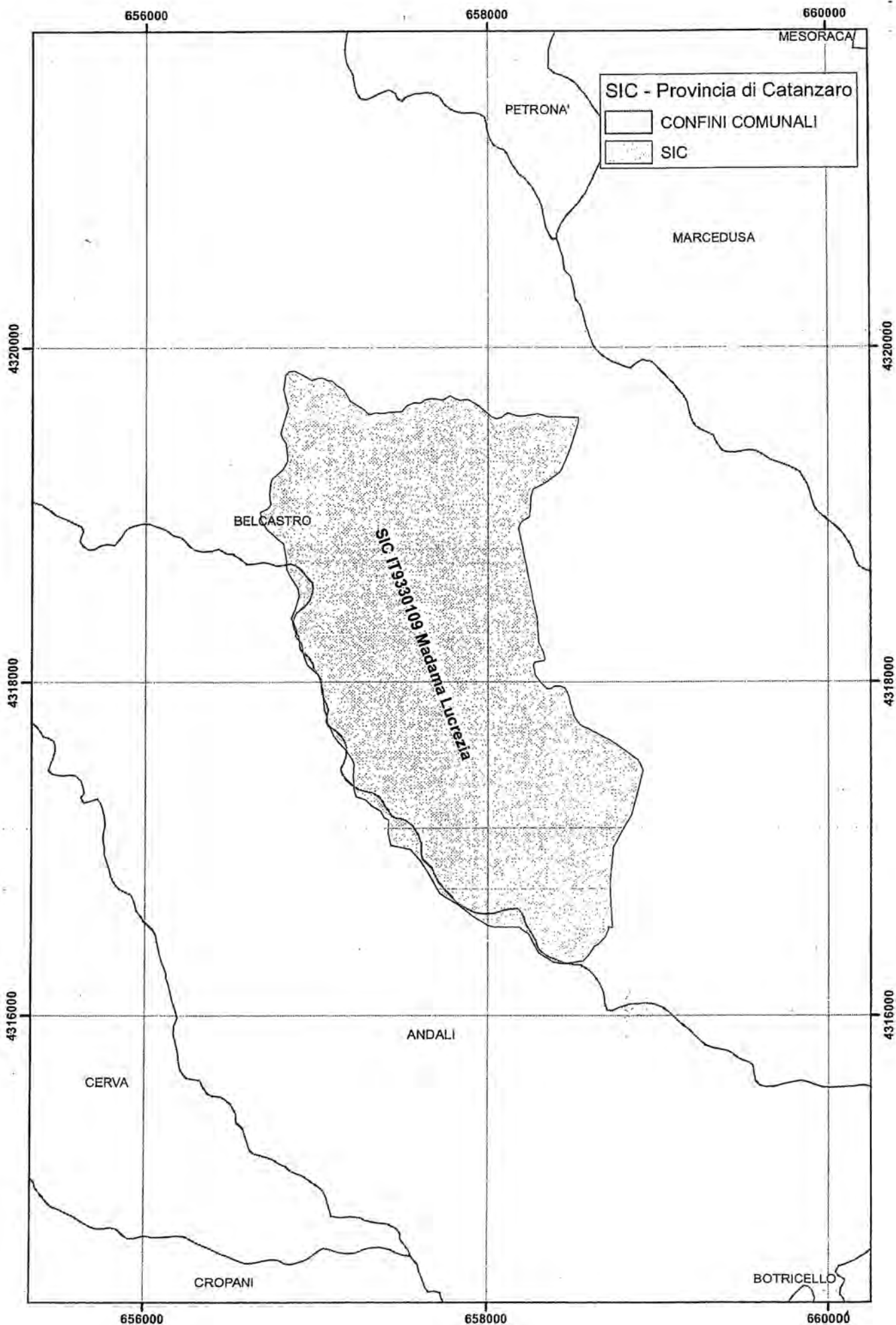


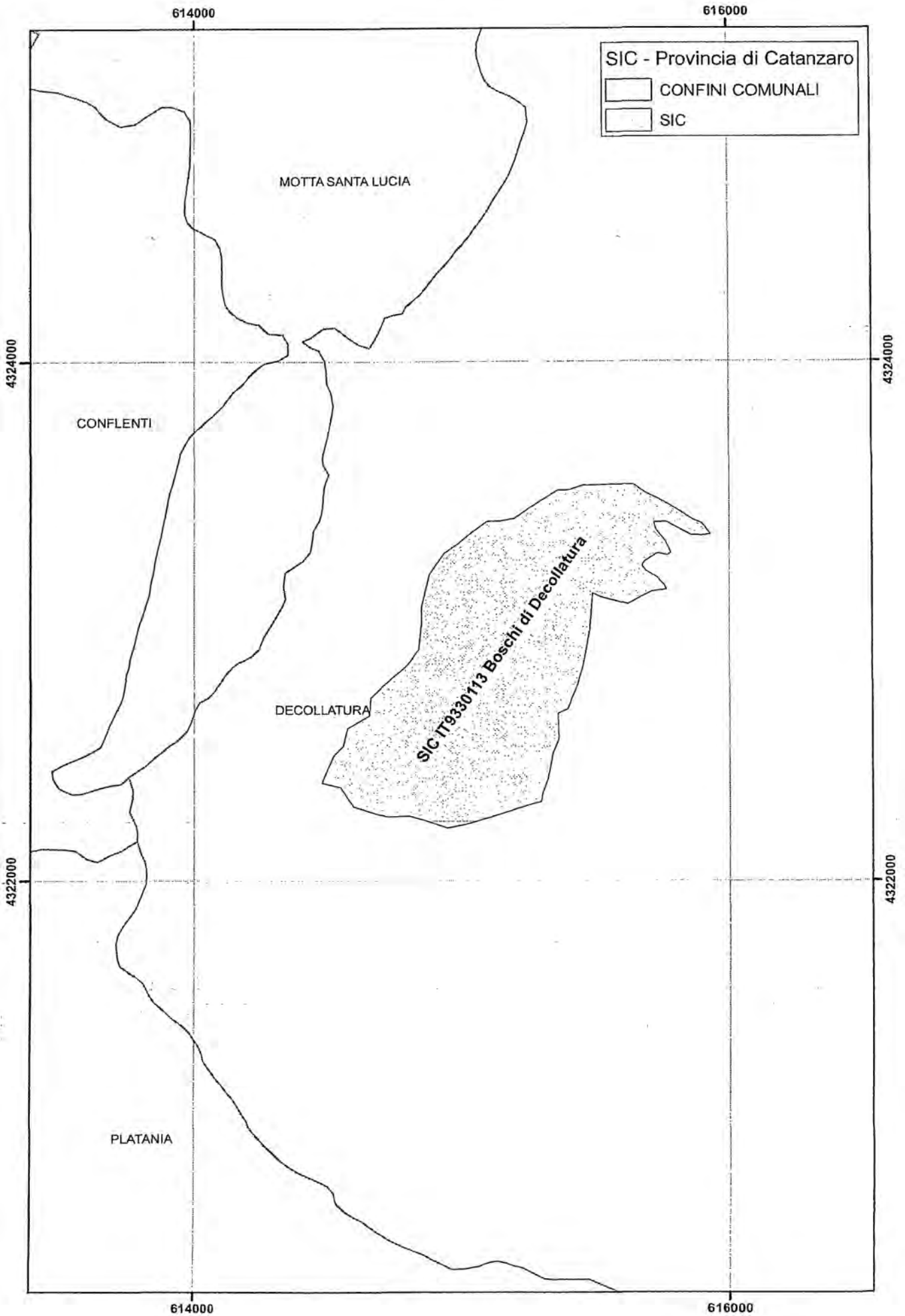


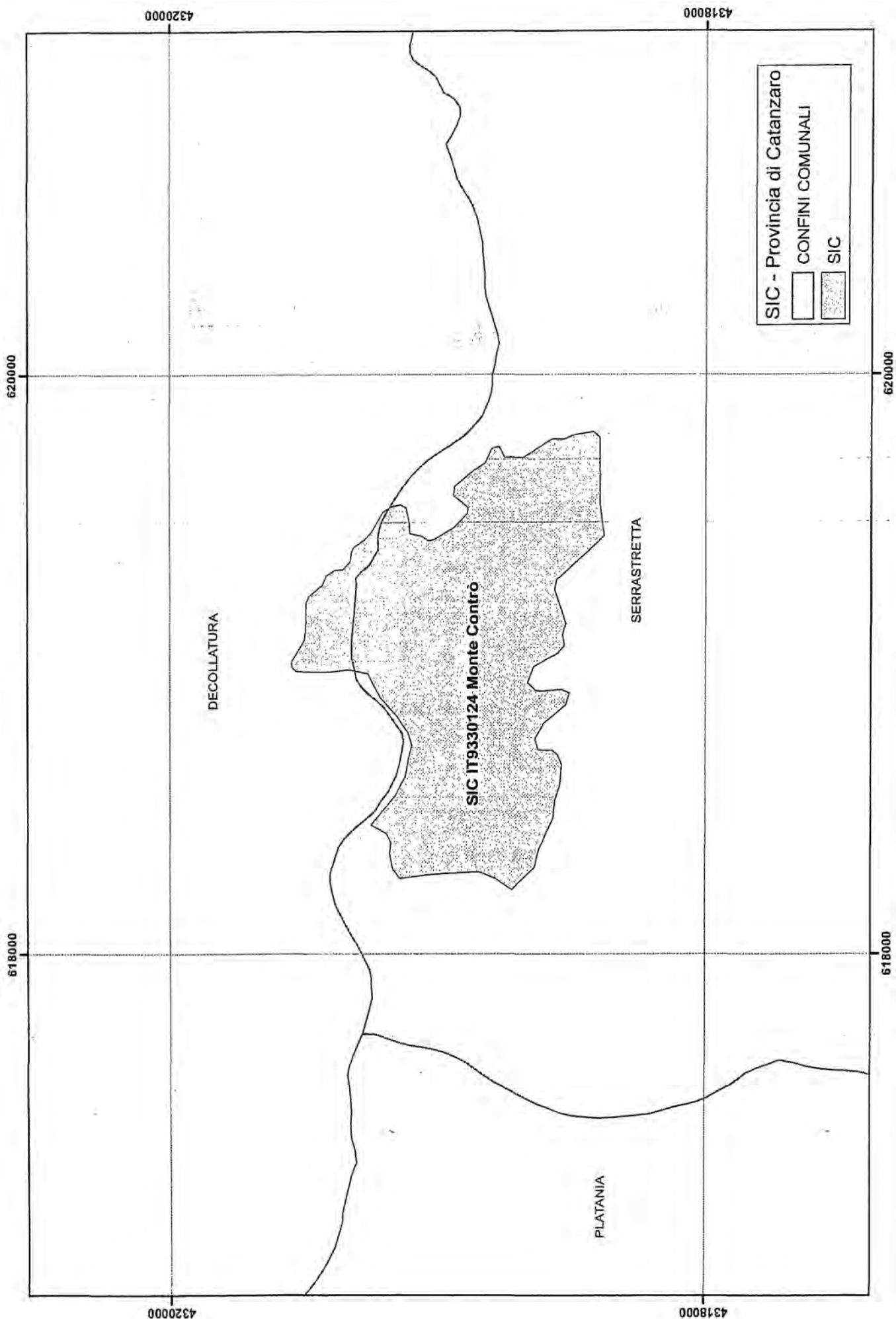


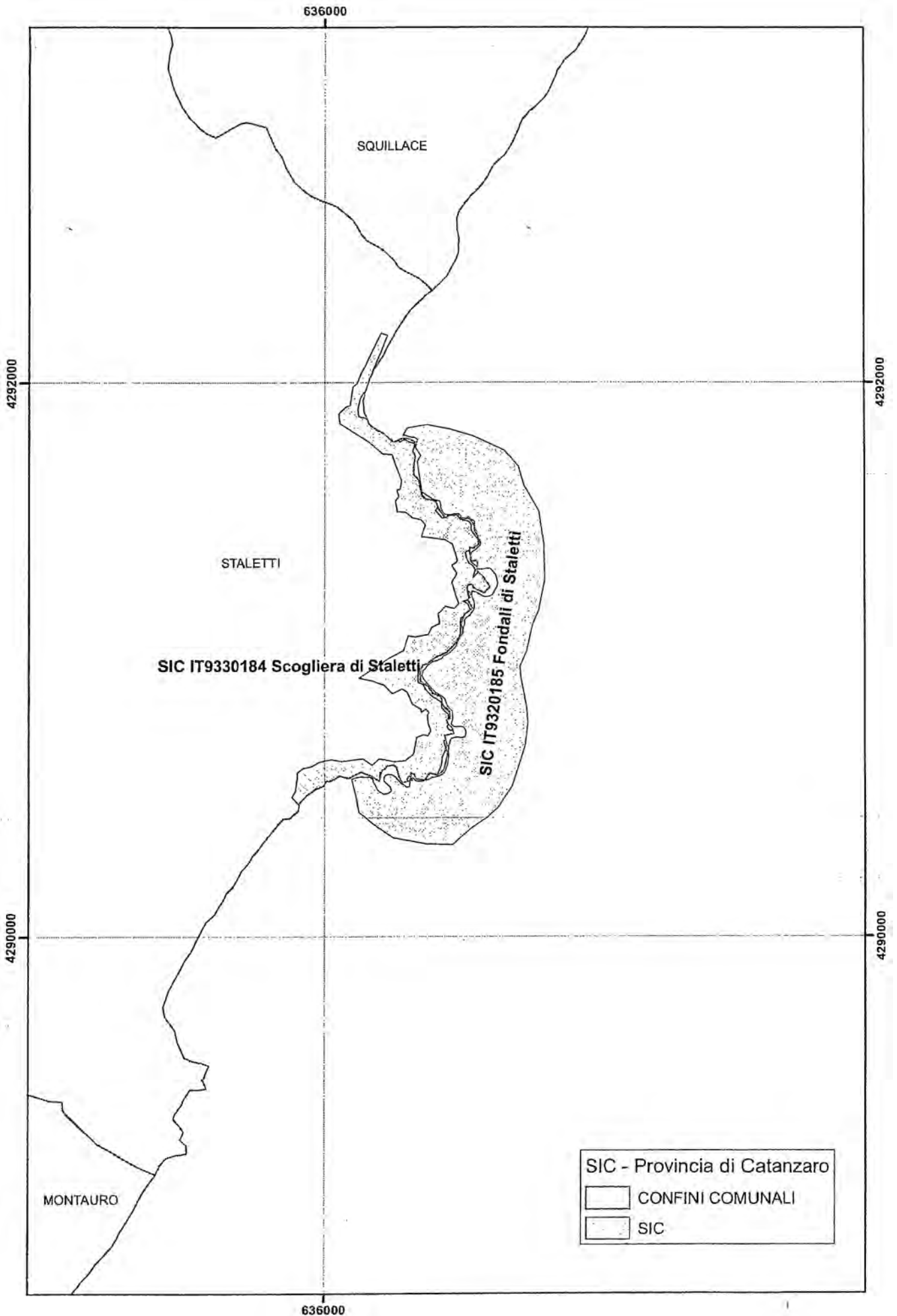
















Regione Calabria
Dipartimento Politiche dell'Ambiente

ALLEGATO 1

**ELENCO SITI SIC DELLA PROVINCIA DI COSENZA E
RELATIVA CARTOGRAFIA**

N. SITI:35

SIC TERRESTRI DELLA PROVINCIA DI COSENZA								
CODICE	TIPO DI SITO	DENOMINAZIONE	Ettari SIC	COMUNE	PROVINCIA	Ettari Comune	Ettari SIC/Comune	%
IT9310025	K	Valle del Fiume Lao	300,9	SANTA DOMENICA TALAO	Cosenza	3581,6	24,1	0,7
				ORSOMARSO	Cosenza	8964,7	164,3	1,8
				SCALEA	Cosenza	2242,9	112,5	5,0
IT9310031	K	Valle del Fiume Esaro	174,2	SANT'AGATA DI ESARO	Cosenza	4721,5	174,2	3,7
IT9310034	E	Isola di Dino	35,0	PRAIA A MARE	Cosenza	34,1	33,6	98,4
IT9310037	E	Isola di Cirella	6,6	DIAMANTE	Cosenza	6,3	6,1	97,2
IT9310038	B	Scogliera dei Rizzì	12,2	CETRARO	Cosenza	6565,3	10,6	0,2
IT9310040	B	Montegiordano Marina	6,4	MONTEGIORDANO	Cosenza	3559,8	4,3	0,1
				ROSETO CAPO SPULICO	Cosenza	3041,9	2,0	0,1
IT9310041	B	Pinete di Montegiordano	186,5	MONTEGIORDANO	Cosenza	3559,8	180,7	5,1
				ORIOLO	Cosenza	8298,5	5,8	0,1
				ALBIDONA	Cosenza	6404,6	112,8	1,8
IT9310042	B	Fiumara Saraceno	1046,7	PLATACI	Cosenza	4894,2	358,8	7,3
				TREBISACCE	Cosenza	2656,0	231,3	8,7
				VILLAPIANA	Cosenza	3916,1	343,7	8,8
				AMENDOLARA	Cosenza	6042,0	87,7	1,5
IT9310043	B	Fiumara Avena	937,1	ALBIDONA	Cosenza	6404,6	825,7	12,9
				TREBISACCE	Cosenza	2656,0	23,8	0,9
IT9310044	B	Foce del Fiume Crati	226,5	CASSANO ALLO IONIO	Cosenza	15736,3	86,4	0,5
				CORIGLIANO CALABRO	Cosenza	19016,2	132,7	0,7
IT9310045	B	Macchia della Bura	68,2	CROSIA	Cosenza	2108,7	68,2	3,2
				ROSSANO	Cosenza	14953,0	405,7	2,7
IT9310047	B	Fiumara Trionto	2437,7	CROSIA	Cosenza	2108,7	257,6	12,2
				CALOPEZZATI	Cosenza	2235,2	283,1	12,7
				CROPALATI	Cosenza	3335,3	1235,9	37,1
				CALOVETO	Cosenza	2470,8	245,2	9,9
				LONGOBUCCO	Cosenza	21011,6	8,4	0,0
				SAN GIORGIO ALBANESE	Cosenza	2246,6	4,0	0,2
IT9310049	B	Farnito di Corigliano Calabro	131,8	CORIGLIANO CALABRO	Cosenza	19016,2	124,1	0,7
				ACRI	Cosenza	19870,3	3,7	0,0
				CALOPEZZATI	Cosenza	2235,2	19,0	0,8
IT9310051	B	Dune di Camigliano	102,2	PIETRAPAOLO	Cosenza	5218,5	13,0	0,2
				MANDATORICCIO	Cosenza	3692,1	62,1	1,7
				SCALA COELI	Cosenza	6678,3	1,1	0,0
				CASSANO ALLO IONIO	Cosenza	15736,3	500,3	3,2
IT9310052	B	Casoni di Sibari	504,2	CASSANO ALLO IONIO	Cosenza	15736,3	500,3	3,2
IT9310054	B	Torrente Celati	16,1	ROSSANO	Cosenza	14953,0	16,1	0,1
IT9310056	B	Bosco di Mavigliano	658,1	MONTALTO UFFUGO	Cosenza	7597,2	570,6	7,5
				RENDE	Cosenza	5490,2	87,4	1,6
IT9310057	B	Orto Botanico - Università della Calabria	8,0	RENDE	Cosenza	5490,2	8,0	0,1
IT9310058	B	Pantano della Giumenta	12,1	MALVITO	Cosenza	3790,3	12,1	0,3
IT9310059	B	Crello	3,3	FAGNANO CASTELLO	Cosenza	2941,4	3,3	0,1
				MALVITO	Cosenza	3790,3	1,9	0,1
IT9310060	E	Laghi di Fagnano	19,1	FAGNANO CASTELLO	Cosenza	2941,4	17,1	0,6
				CETRARO	Cosenza	6565,3	0,0	0,0
				FUSCALDO	Cosenza	6034,2	0,1	0,0
IT9310061	B	Laghicello	1,6	SAN BENEDETTO ULLANO	Cosenza	1939,6	1,5	0,1
IT9310062	E	Monte Caloria	63,7	FAGNANO CASTELLO	Cosenza	2941,4	63,7	2,2
IT9310063	B	Foresta di Cinquemiglia	393,7	LATTARICO	Cosenza	4353,3	33,1	0,8
				FUSCALDO	Cosenza	6034,2	334,1	5,5
				ROTA GRECA	Cosenza	1300,7	2,0	0,2
				SAN BENEDETTO ULLANO	Cosenza	1939,6	24,5	1,3
IT9310064	B	Monte Cocuzzo	45,4	MENDICINO	Cosenza	3535,8	23,3	0,7
				FIUMEFREDDO BRUZIO	Cosenza	3177,0	13,3	0,4
				LONGOBARDI	Cosenza	1807,6	8,8	0,5
IT9310065	B	Foresta di Serra Nicolino-Plano d'Albero	200,5	CERZETO	Cosenza	2169,9	7,9	0,4
				MONGRASSANO	Cosenza	2351,3	90,2	3,8
				GUARDIA PIEMONTESE	Cosenza	2138,8	64,8	3,0
				FUSCALDO	Cosenza	6034,2	37,6	0,6
IT9310066	B	Varconcello di Mongrassano	51,7	SAN MARCO ARGENTANO	Cosenza	7976,8	9,1	0,1
				FAGNANO CASTELLO	Cosenza	2941,4	8,9	0,3
				MONGRASSANO	Cosenza	2351,3	33,7	1,4
IT9310067	B	Foreste Rossanesi	4347,8	ROSSANO	Cosenza	14953,0	3209,9	21,5
				CORIGLIANO CALABRO	Cosenza	19016,2	821,2	4,3
				LONGOBUCCO	Cosenza	21011,6	316,7	1,5
IT9310068	B	Vallone S. Ella	440,5	CROPALATI	Cosenza	3335,3	2,8	0,1
				PALUDI	Cosenza	4131,2	437,6	10,6

SIC MARINI DELLA PROVINCIA DI COSENZA

CODICE	TIPO DI SITO	DENOMINAZIONE	Ettari SIC	Provincia
IT9310033	B	Fondali di Capo Tirone	101,3	Cosenza
IT9310035	E	Fondali Isola di Dino-Capo Scalea	399,2	Cosenza
IT9310036	E	Fondali Isola di Cirella-Diamante	324,1	Cosenza
IT9310039	B	Fondali Scogli di Isca	72,4	Cosenza
IT9310048	B	Fondali Crosia-Pietrapaola-Cariati	4395,2	Cosenza
IT9310053	B	Secca di Amendolara	610,7	Cosenza

